









Zeichenerklärung

-  Verbindungsgewässer mit Profilaufweitungen
-  Wöhrdener Wettern als Altarm auslaufen lassen
-  Hollerner Binnenwettern
-  Wöhrdener Wettern
-  Lage des Querprofils
-  Autobahn (A26) in Planung

Quelle:
Auszug aus den Geobasisdaten der Niedersäch-
sischen Vermessung- und Katasterverwaltung



Auftragnehmer:  BWS GmbH BODEN ■ WASSER ■ WATER ■ SOIL Göttenstraße 14 • D-20197 Hamburg • Fon: +49 (0)40 - 23 16 05-00 Planula Planungsbüro für Naturschutz und Landschaftsökologie	www.bws-gmbh.de mail@bws-gmbh.de	
	Datum:	29.02.2008
	Verfasst:	Roger Günzel
	Gezeichnet:	Ulrich Fiegenbaum
Geprüft: Roger Günzel		

Auftraggeber			
<div><div><div>GebietsKooperation 29</div><div></div></div><div>Aue/Lühe - Schwinge</div></div>			
Projekt		Lageplan	
Maßnahmenplanung "Altes Land" zur Umsetzung der WRRL - Machbarkeitsstudie -			
Planinhalt			
Maßnahme H2 Herstellung eines autobahnparallelen Gewässers im Verlauf von Hollerner Binnenwettern und Wöhrdener Wettern			
Zeichnungsnummer	Maßstab	Blattgröße [cm]	Registrier-Nr.
3.8.1	1 : 5.000	42,0 x 29,7	07.P.53-203.8.1